

# ACTUALIZACIÓN PLAN REGULADOR COMUNAL COQUIMBO

PRC – COQUIMBO – ZUS - 02  
Plano de Zonificación  
Localidad de Tongoy  
Lámina 01 / 03

---

**SIMBOLOGÍA**

LÍMITE URBANO  
 VERTICE LÍMITE URBANO  
 LÍMITE DE ZONA  
 INCENTIVOS URBANÍSTICOS

---

**ZONIFICACIÓN**

<b>ZONAS URBANAS</b> ZU3, ZU4, ZU5, ZU6, ZU7, ZU8, ZU9, ZU10, ZU11, ZU12, ZU13, ZU14, ZU15, ZU16, ZU17, ZU18, ZU19, ZU20, ZU21, ZU22, ZU23, ZU24, ZU25, ZU26, ZU27, ZU28, ZU29, ZU30, ZU31, ZU32, ZU33, ZU34, ZU35, ZU36, ZU37, ZU38, ZU39, ZU40, ZU41, ZU42, ZU43, ZU44, ZU45, ZU46, ZU47, ZU48, ZU49, ZU50, ZU51, ZU52, ZU53, ZU54, ZU55, ZU56, ZU57, ZU58, ZU59, ZU60, ZU61, ZU62, ZU63, ZU64, ZU65, ZU66, ZU67, ZU68, ZU69, ZU70, ZU71, ZU72, ZU73, ZU74, ZU75, ZU76, ZU77, ZU78, ZU79, ZU80, ZU81, ZU82, ZU83, ZU84, ZU85, ZU86, ZU87, ZU88, ZU89, ZU90, ZU91, ZU92, ZU93, ZU94, ZU95, ZU96, ZU97, ZU98, ZU99, ZU100	<b>ÁREAS DE PROTECCIÓN</b> <b>Áreas de Protección de Recursos de Valor Patrimonial Cultural</b> AVP1, AVP2, AVP3, ZCH-1, ZCH-2, ZCH-3, ZCH-4, ZCH-5, ZCH-6, ZCH-7, ZCH-8, ZCH-9, ZCH-10, ZCH-11, ZCH-12, ZCH-13, ZCH-14, ZCH-15, ZCH-16, ZCH-17, ZCH-18, ZCH-19, ZCH-20, ZCH-21, ZCH-22, ZCH-23, ZCH-24, ZCH-25, ZCH-26, ZCH-27, ZCH-28, ZCH-29, ZCH-30, ZCH-31, ZCH-32, ZCH-33, ZCH-34, ZCH-35, ZCH-36, ZCH-37, ZCH-38, ZCH-39, ZCH-40, ZCH-41, ZCH-42, ZCH-43, ZCH-44, ZCH-45, ZCH-46, ZCH-47, ZCH-48, ZCH-49, ZCH-50, ZCH-51, ZCH-52, ZCH-53, ZCH-54, ZCH-55, ZCH-56, ZCH-57, ZCH-58, ZCH-59, ZCH-60, ZCH-61, ZCH-62, ZCH-63, ZCH-64, ZCH-65, ZCH-66, ZCH-67, ZCH-68, ZCH-69, ZCH-70, ZCH-71, ZCH-72, ZCH-73, ZCH-74, ZCH-75, ZCH-76, ZCH-77, ZCH-78, ZCH-79, ZCH-80, ZCH-81, ZCH-82, ZCH-83, ZCH-84, ZCH-85, ZCH-86, ZCH-87, ZCH-88, ZCH-89, ZCH-90, ZCH-91, ZCH-92, ZCH-93, ZCH-94, ZCH-95, ZCH-96, ZCH-97, ZCH-98, ZCH-99, ZCH-100
--	--

---

**Zonas de Áreas Verdes**

AV: Área Verde  
 ZAV: Zona de Área Verde  
 ZPI: Zona de Protección de Infraestructuras

---

**ZONAS URBANAS ESPECIALES**

**Zonas de Actividades Productivas y Equipamientos**  
 ZE1, ZE2, ZE3, ZE4, ZE1-1, ZE1-2, ZE1-3, ZE1-4, ZE2-1, ZE2-2, ZE2-3, ZE2-4, ZE3-1, ZE3-2, ZE3-3, ZE3-4, ZE4-1, ZE4-2, ZE4-3, ZE4-4, ZE5-1, ZE5-2, ZE5-3, ZE5-4, ZE6-1, ZE6-2, ZE6-3, ZE6-4, ZE7-1, ZE7-2, ZE7-3, ZE7-4, ZE8-1, ZE8-2, ZE8-3, ZE8-4, ZE9-1, ZE9-2, ZE9-3, ZE9-4, ZE10-1, ZE10-2, ZE10-3, ZE10-4, ZE11-1, ZE11-2, ZE11-3, ZE11-4, ZE12-1, ZE12-2, ZE12-3, ZE12-4, ZE13-1, ZE13-2, ZE13-3, ZE13-4, ZE14-1, ZE14-2, ZE14-3, ZE14-4, ZE15-1, ZE15-2, ZE15-3, ZE15-4, ZE16-1, ZE16-2, ZE16-3, ZE16-4, ZE17-1, ZE17-2, ZE17-3, ZE17-4, ZE18-1, ZE18-2, ZE18-3, ZE18-4, ZE19-1, ZE19-2, ZE19-3, ZE19-4, ZE20-1, ZE20-2, ZE20-3, ZE20-4, ZE21-1, ZE21-2, ZE21-3, ZE21-4, ZE22-1, ZE22-2, ZE22-3, ZE22-4, ZE23-1, ZE23-2, ZE23-3, ZE23-4, ZE24-1, ZE24-2, ZE24-3, ZE24-4, ZE25-1, ZE25-2, ZE25-3, ZE25-4, ZE26-1, ZE26-2, ZE26-3, ZE26-4, ZE27-1, ZE27-2, ZE27-3, ZE27-4, ZE28-1, ZE28-2, ZE28-3, ZE28-4, ZE29-1, ZE29-2, ZE29-3, ZE29-4, ZE30-1, ZE30-2, ZE30-3, ZE30-4, ZE31-1, ZE31-2, ZE31-3, ZE31-4, ZE32-1, ZE32-2, ZE32-3, ZE32-4, ZE33-1, ZE33-2, ZE33-3, ZE33-4, ZE34-1, ZE34-2, ZE34-3, ZE34-4, ZE35-1, ZE35-2, ZE35-3, ZE35-4, ZE36-1, ZE36-2, ZE36-3, ZE36-4, ZE37-1, ZE37-2, ZE37-3, ZE37-4, ZE38-1, ZE38-2, ZE38-3, ZE38-4, ZE39-1, ZE39-2, ZE39-3, ZE39-4, ZE40-1, ZE40-2, ZE40-3, ZE40-4, ZE41-1, ZE41-2, ZE41-3, ZE41-4, ZE42-1, ZE42-2, ZE42-3, ZE42-4, ZE43-1, ZE43-2, ZE43-3, ZE43-4, ZE44-1, ZE44-2, ZE44-3, ZE44-4, ZE45-1, ZE45-2, ZE45-3, ZE45-4, ZE46-1, ZE46-2, ZE46-3, ZE46-4, ZE47-1, ZE47-2, ZE47-3, ZE47-4, ZE48-1, ZE48-2, ZE48-3, ZE48-4, ZE49-1, ZE49-2, ZE49-3, ZE49-4, ZE50-1, ZE50-2, ZE50-3, ZE50-4, ZE51-1, ZE51-2, ZE51-3, ZE51-4, ZE52-1, ZE52-2, ZE52-3, ZE52-4, ZE53-1, ZE53-2, ZE53-3, ZE53-4, ZE54-1, ZE54-2, ZE54-3, ZE54-4, ZE55-1, ZE55-2, ZE55-3, ZE55-4, ZE56-1, ZE56-2, ZE56-3, ZE56-4, ZE57-1, ZE57-2, ZE57-3, ZE57-4, ZE58-1, ZE58-2, ZE58-3, ZE58-4, ZE59-1, ZE59-2, ZE59-3, ZE59-4, ZE60-1, ZE60-2, ZE60-3, ZE60-4, ZE61-1, ZE61-2, ZE61-3, ZE61-4, ZE62-1, ZE62-2, ZE62-3, ZE62-4, ZE63-1, ZE63-2, ZE63-3, ZE63-4, ZE64-1, ZE64-2, ZE64-3, ZE64-4, ZE65-1, ZE65-2, ZE65-3, ZE65-4, ZE66-1, ZE66-2, ZE66-3, ZE66-4, ZE67-1, ZE67-2, ZE67-3, ZE67-4, ZE68-1, ZE68-2, ZE68-3, ZE68-4, ZE69-1, ZE69-2, ZE69-3, ZE69-4, ZE70-1, ZE70-2, ZE70-3, ZE70-4, ZE71-1, ZE71-2, ZE71-3, ZE71-4, ZE72-1, ZE72-2, ZE72-3, ZE72-4, ZE73-1, ZE73-2, ZE73-3, ZE73-4, ZE74-1, ZE74-2, ZE74-3, ZE74-4, ZE75-1, ZE75-2, ZE75-3, ZE75-4, ZE76-1, ZE76-2, ZE76-3, ZE76-4, ZE77-1, ZE77-2, ZE77-3, ZE77-4, ZE78-1, ZE78-2, ZE78-3, ZE78-4, ZE79-1, ZE79-2, ZE79-3, ZE79-4, ZE80-1, ZE80-2, ZE80-3, ZE80-4, ZE81-1, ZE81-2, ZE81-3, ZE81-4, ZE82-1, ZE82-2, ZE82-3, ZE82-4, ZE83-1, ZE83-2, ZE83-3, ZE83-4, ZE84-1, ZE84-2, ZE84-3, ZE84-4, ZE85-1, ZE85-2, ZE85-3, ZE85-4, ZE86-1, ZE86-2, ZE86-3, ZE86-4, ZE87-1, ZE87-2, ZE87-3, ZE87-4, ZE88-1, ZE88-2, ZE88-3, ZE88-4, ZE89-1, ZE89-2, ZE89-3, ZE89-4, ZE90-1, ZE90-2, ZE90-3, ZE90-4, ZE91-1, ZE91-2, ZE91-3, ZE91-4, ZE92-1, ZE92-2, ZE92-3, ZE92-4, ZE93-1, ZE93-2, ZE93-3, ZE93-4, ZE94-1, ZE94-2, ZE94-3, ZE94-4, ZE95-1, ZE95-2, ZE95-3, ZE95-4, ZE96-1, ZE96-2, ZE96-3, ZE96-4, ZE97-1, ZE97-2, ZE97-3, ZE97-4, ZE98-1, ZE98-2, ZE98-3, ZE98-4, ZE99-1, ZE99-2, ZE99-3, ZE99-4, ZE100-1, ZE100-2, ZE100-3, ZE100-4

---

**ÁREAS RESTRINGIDAS AL DESARROLLO URBANO**

**Áreas de Riesgo**  
 AR1: Áreas Inundables o Potencialmente Inundables  
 AR2: Áreas Inundables o Potencialmente Inundables por Mermado  
 AR3: Áreas propensas a Avalanchas y Rotas de Roca

---

**VIABILIDAD ESTRUCTURANTE**

APERTURA: Línea de apertura  
 ENSANCHE: Línea de ensanche  
 EXISTENTE: Línea existente

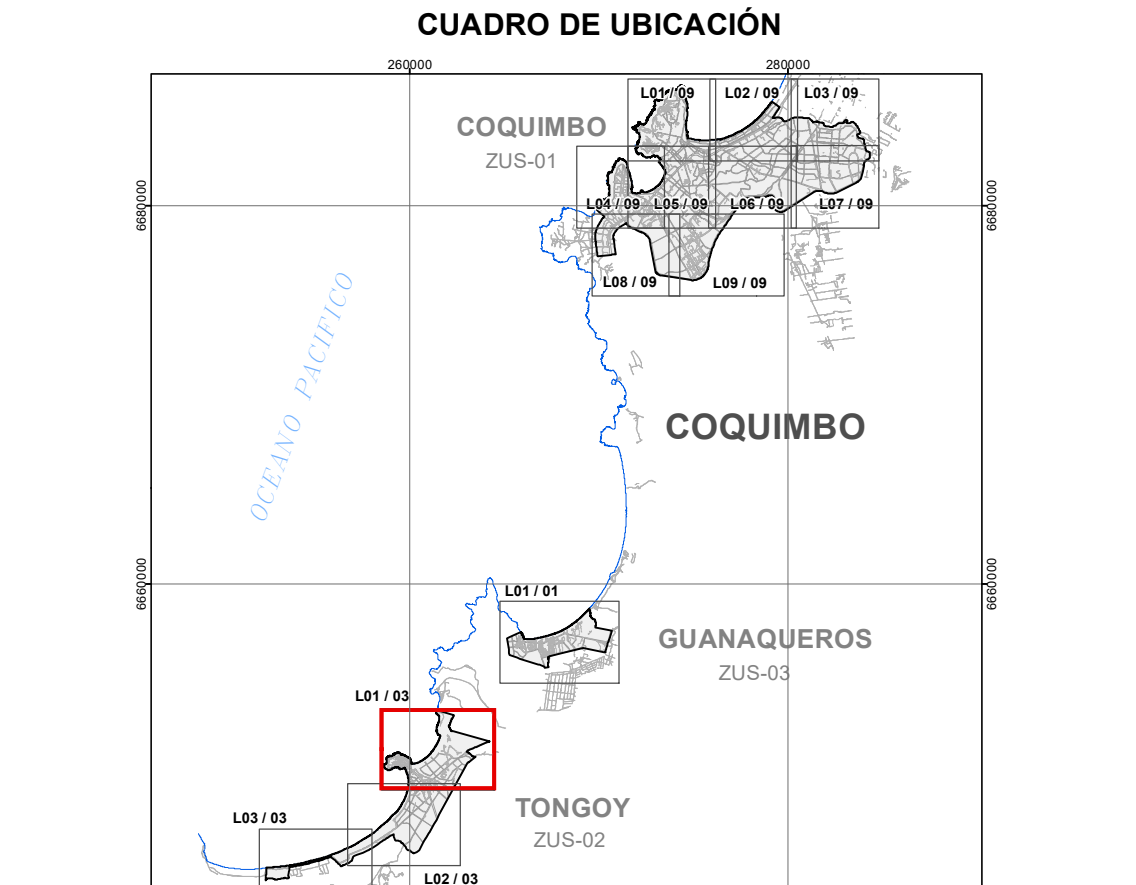
---

**Cartografía Base**

Edificaciones, Cercos, Red Vial Pavimentada, Red Vial de Tierra, Vías Férreas, Eje Eléctrico, Eje Oleoducto, Curvas de nivel índice, Curvas de nivel intermedia, Cuerpos de agua

---

**CUADRO DE UBICACIÓN**




---

**PROMULGACIÓN MUNICIPAL DE LA APROBACIÓN**

EL SECRETARIO MUNICIPAL Y MINISTRO DE FE QUE SUSCRIBE, CERTIFICA QUE LA APROBACIÓN DEL PRESENTE PROMULGADA POR DECRETO ALCALDÍCO N° \_\_\_\_\_ DE LA COMUNA DE \_\_\_\_\_ DE FECHA \_\_\_\_\_ FUE Y PUBLICADO EN EL CUADRO OFICIAL DE FECHA \_\_\_\_\_

SECRETARIO MUNICIPAL  
Ministro de Fe

---

**MINISTERIO DE VIVIENDA Y URBANISMO**  
SECRETARÍA REGIONAL MINISTERIAL REGIÓN DE COQUIMBO

INFORME TÉCNICO OFICIO ORD. N° \_\_\_\_\_ DE FECHA \_\_\_\_\_

SECRETARIO REGIONAL MINISTERIAL DE VIVIENDA Y URBANISMO      JEFE DEPARTAMENTO DESARROLLO URBANO E INFRAESTRUCTURA

MINISTRO DE FE      ARQUITECTO INGENIERO  
Ministro de Vivienda y Urbanismo      Ministro de Vivienda y Urbanismo

---

**APROBACIÓN ILUSTRE MUNICIPALIDAD DE COQUIMBO**

EL SECRETARIO MUNICIPAL Y MINISTRO DE FE QUE SUSCRIBE, CERTIFICA QUE EL PRESENTE \_\_\_\_\_ FUE APROBADO POR LA COMUNA DE \_\_\_\_\_ FUE APROBADO POR ACUERDO DEL CONCEJO COMUNAL N° \_\_\_\_\_ DE FECHA \_\_\_\_\_ Y SANCIONADO POR DECRETO ALCALDÍCO N° \_\_\_\_\_ DE FECHA \_\_\_\_\_

ASESOR URBANISTA      ALCALDE  
Ilustre Municipalidad de Coquimbo      Ilustre Municipalidad de Coquimbo

SECRETARIO MUNICIPAL  
Ministro de Fe

---

**DIRECTOR DEL ESTUDIO**  
ACTUALIZACIÓN PLAN REGULADOR COMUNAL DE COQUIMBO

Rodrigo Urrutia B., Arquitecto

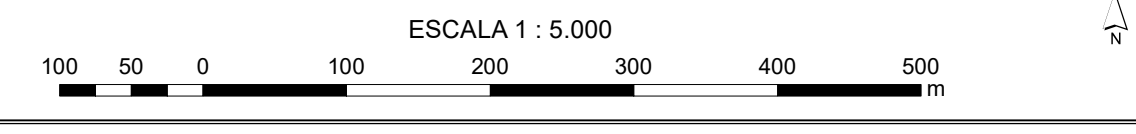
---

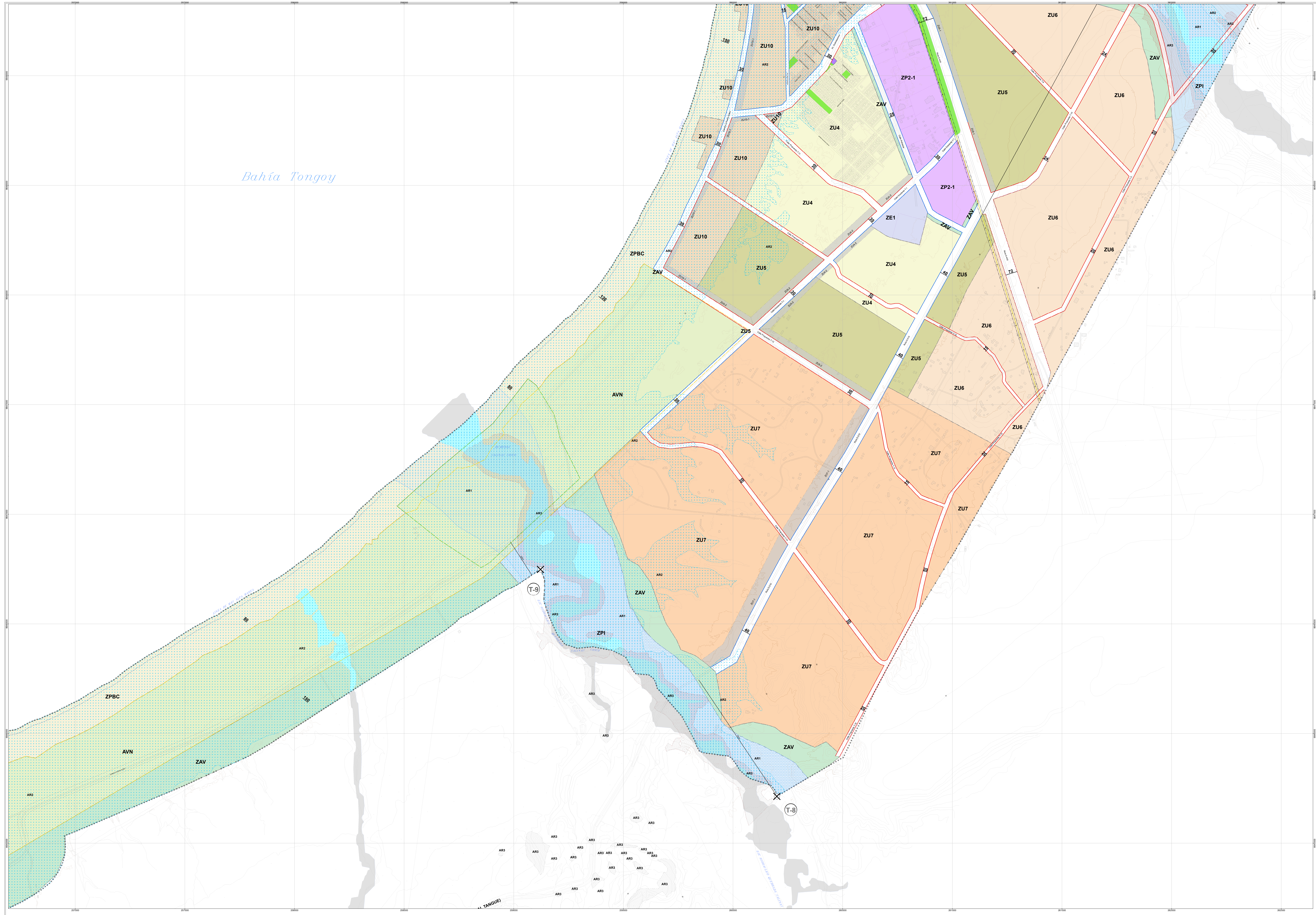
**INFORMACIÓN CARTOGRAFICA**


CARTOGRAFIA BASE DIGITAL  
 RESTITUCIÓN METROFOTOGRAFICA 1:20,000 DAT. DE 2012  
 Escala Vertical 1:800  
 LEVANTAMIENTO AEROFOTOGRAFICO ESCALA 1:5000  
 CORRAL DESARROLLO AEROFOTOGRAFICO SPTL-ABRAL 2003  
 Escala Vertical 1:5000

Datos Cartográficos  
 Proyección: UTM  
 Datum: WGS84  
 Escala Horizontal 1:5000

ESCALA 1 : 5.000







# ACTUALIZACIÓN PLAN REGULADOR COMUNAL COQUIMBO

PRC – COQUIMBO – ZUS - 02  
Plano de Zonificación  
Localidad de Tongoy  
Lámina 02 / 03

**SIMBOLOGÍA**

- - - - - LIMITE URBANO  
 X VERTICE LIMITE URBANO  
 - - - - - LIMITE DE ZONA  
 [ ] INCENTIVOS URBANÍSTICOS

**ZONIFICACIÓN**

<b>ZONAS URBANAS</b>	<b>ÁREAS DE PROTECCIÓN</b>
<b>Zonas Urbanas Mixtas Residenciales</b>	<b>Áreas de Protección de Recursos de Valor Patrimonial Cultural</b>
ZU3, ZU4, ZU5, ZU6, ZU7, ZU10	AVP1, AVP2, AVP3, ZCH1, ZCH2, ZCH3, ZCH4, ZCH5, ZCH6, ZCH7, ZCH1a, ZCH1b, ZCH1c
ZU8, ZU9, ZU11, ZU12, ZU13, ZU14, ZU15, ZU16, ZU17	ICH (Inmuebles de Conservación Histórica), MH (Monumentos Históricos Nacionales), Zona Típica

**Zonas de Áreas Verdes**

AV, ZAV, ZPI	AVN, ZPBC, Límite Sitio RAMSAR, Humedales Tongoy, Naturaleza Tongoy
	Sitios Arqueológicos

**ZONAS URBANAS ESPECIALES**

<b>Zonas de Actividades Productivas y Equipamientos</b>	<b>Zonas de Infraestructuras</b>
ZE1, ZE2, ZE3, ZE4, ZE1-1, ZE1-2, ZE1-3, ZE2-1, ZE2-2, ZE2-3, ZE3-1, ZE3-2, ZE3-3	ZI1, ZI2, ZI3, ZI4, ZI5, ZI6, ZI7, ZI8, ZI9, ZI10, ZI11, ZI12, ZI13, ZI14, ZI15, ZI16, ZI17, ZI18, ZI19, ZI20, ZI21, ZI22, ZI23, ZI24, ZI25
	<b>Subzonas</b>

**ÁREAS RESTRINGIDAS AL DESARROLLO URBANO**

<b>Áreas de Riesgo</b>	<b>Zonas no Edificables</b>
AR1 - Áreas Inundables o Potencialmente Inundables, AR2 - Áreas Inundables o Potencialmente Inundables por Menor, AR3 - Áreas propensas a Avalanchas y Rotas	Fajas de resguardo de vías ferroviarias, Fajas no edificables bajo los tendidos eléctricos, Fajas no edificables de Oleoductos, Fajas no edificables en cordeles de registro, Fajas no edificables por zona de protección de borde costero

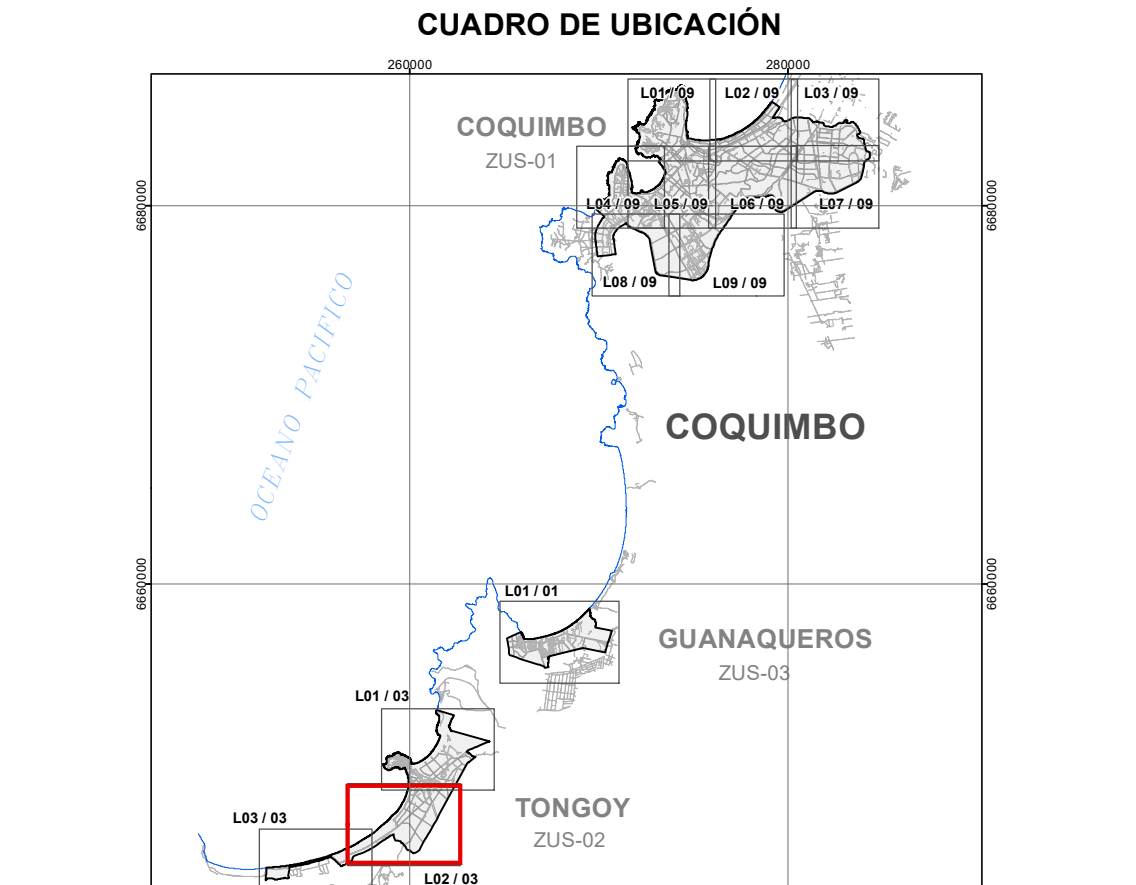
**VALIDAD ESTRUCTURANTE**

- - - - - APERTURA  
 - - - - - ENSANCHE  
 - - - - - EXISTENTE

**Cartografía Base**

Edificaciones, Cercos, Red Vial Planimetría, Red Vial de Tierra, Vías Férreas, Eje Eléctrico, Eje Oleoducto, Curvas de agua, Curva de nivel índice, Curva de nivel intermedia, Curva de nivel extrema

**CUADRO DE UBICACIÓN**



**PROMULGACIÓN MUNICIPAL DE LA APROBACIÓN**

EL SECRETARIO MUNICIPAL Y MINISTRO DE FE QUE SUSCRIBE, CERTIFICA QUE LA APROBACIÓN DEL PRESENTE DE LA COMUNA DE COQUIMBO, FUE PROMULGADA POR DECRETO ALCALDICO N° DE FECHA Y PUBLICADO EN EL DIARIO OFICIAL DE FECHA.

SECRETARIO MUNICIPAL  
Ministro de Fe

**MINISTERIO DE VIVIENDA Y URBANISMO**  
**SECRETARÍA REGIONAL MINISTERIAL REGIÓN DE COQUIMBO**

INFORME TÉCNICO OFICIO ORD. N° DE FECHA

SECRETARIO REGIONAL MINISTERIAL DE VIVIENDA Y URBANISMO  
JEFE DEPARTAMENTO DESARROLLO URBANO E INFRAESTRUCTURA

MINISTRO DE FE  
Secretario Regional  
Ministerio de Vivienda y Urbanismo

ARQUITECTO REGISTRADO  
Secretario Regional  
Ministerio de Vivienda y Urbanismo

**APROBACIÓN ILUSTRE MUNICIPALIDAD DE COQUIMBO**

EL SECRETARIO MUNICIPAL Y MINISTRO DE FE QUE SUSCRIBE, CERTIFICA QUE EL PRESENTE DE LA COMUNA DE COQUIMBO, FUE APROBADO POR ACUERDO DEL CONCEJO COMUNAL N° DE FECHA Y SANCCIONADO POR DECRETO ALCALDICO N° DE FECHA.

ASESOR URBANETA  
Iustre Municipalidad de Coquimbo

ALCALDE  
Iustre Municipalidad de Coquimbo

SECRETARIO MUNICIPAL  
Ministro de Fe

**DIRECTOR DEL ESTUDIO**  
**ACTUALIZACIÓN PLAN REGULADOR COMUNAL DE COQUIMBO**


Rodrigo Urrutia B., Arquitecto

**INFORMACIÓN CARTOGRAFICA**

CARTOGRAFIA BASE DIGITAL  
 RESTITUCIÓN AEROFOTOGRAFICA 1:20.000 S.A.T. DE 2012  
 LEVANTAMIENTO AEROFOTOGRAFICO ESCALA 1:5000  
 CORRAL DESARROLLO AEROFOTOGRAFICO S.P.A. ABRIL 2003  
 Escala Vertical 1:5000

Datos Cartograficos  
 Proyección: UTM, Hemisferio Sur  
 Datum: WGS84

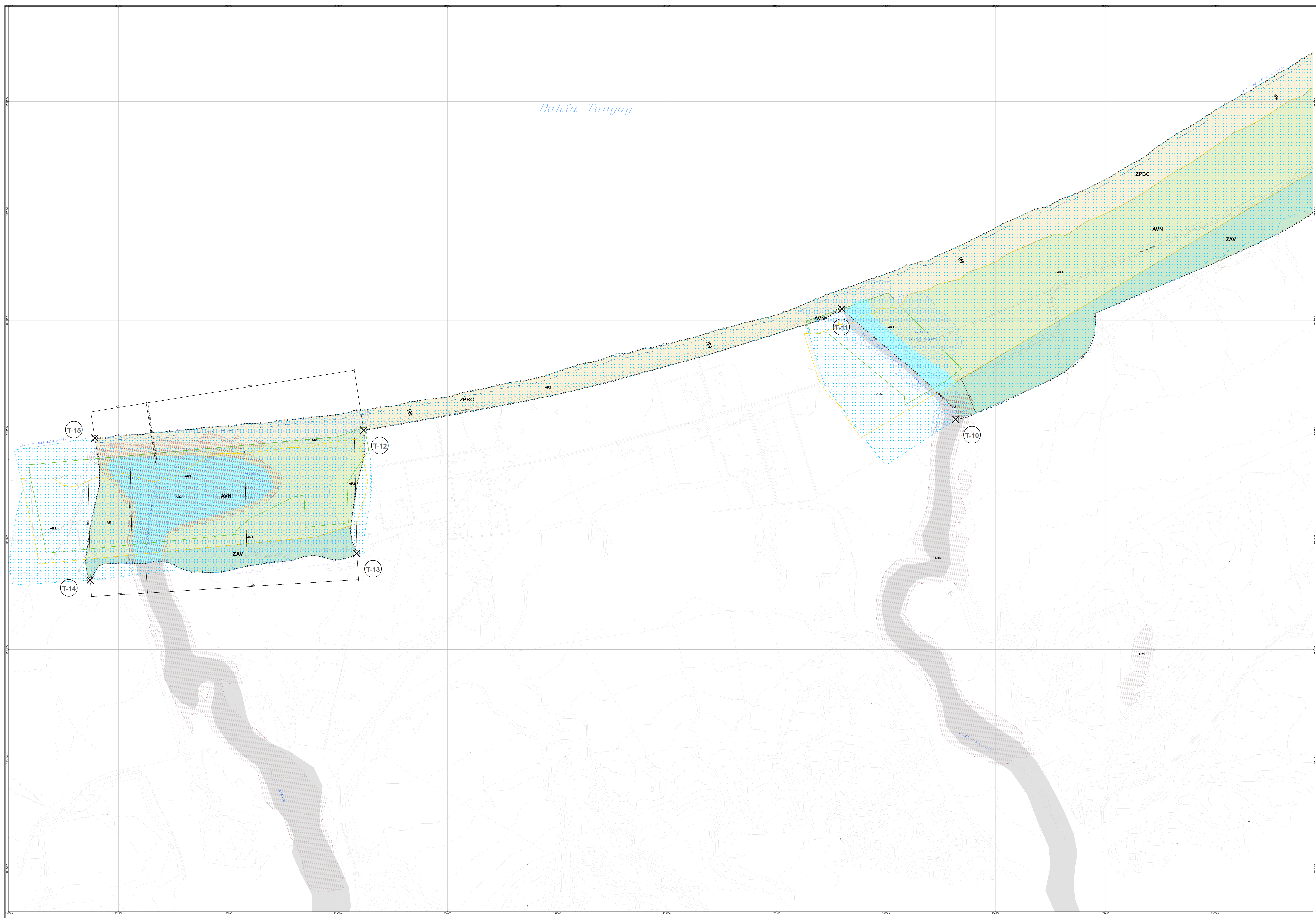
ESCALA 1 : 5.000





# ACTUALIZACIÓN PLAN REGULADOR COMUNAL COQUIMBO

PRC - COQUIMBO - ZUS - 02  
Plano de Zonificación  
Localidad de Tongoy  
Lámina 03 / 03



**SIMBOLOGÍA**  
 --- LÍMITE URBANO    X VÉRTICE LÍMITE URBANO    - - - LÍMITE DE ZONA    □ INCENTIVOS URBANÍSTICOS

**ZONIFICACIÓN**

ZONAS URBANAS		ZONAS URBANAS MIXTAS RESIDENCIALES		ÁREAS DE PROTECCIÓN DE RECURSOS DE VALOR PATRIMONIAL CULTURAL	
ZU3	ZU8	ZU13	ZU18	AVP1	ZCH2
ZU4	ZU9	ZU14	ZU19	AVP2	ZCH3
ZU5	ZU10	ZU15a	ZU20	AVP3	ZCH4
ZU6	ZU11	ZU16-2	ZU21	ZCH1	ZCH5
ZU7	ZU12	ZU17		ZCH1a	ZCH6
				ZCH7	ZCH7

**Zonas de Áreas Verdes**

AV	ZVPC	AVN	Sitios Arqueológicos
ZAV		ZPBC	
ZPI		Límite Sitio Ramsar	
		Humedales Tongoy	
		Límite Santuario Naturaleza Tongoy	

**ZONAS URBANAS ESPECIALES**

Zonas de Actividades Productivas y Equipamientos	Zonas de Infraestructuras
ZE1	ZI1
ZE2	ZI2
ZE3	ZI3
ZE4	ZI4
ZE1-1	ZI5
ZE1-2	ZI6
ZE1-3	ZI7
ZE2-1	ZI8
ZE2-2	ZI9
ZE2-3	ZI10
ZE3-1	ZI11
ZE3-2	ZI12
ZE3-3	ZI13
ZP1	ZI14
ZP2	ZI15
ZP3	ZI16
ZP4	ZI17
ZP5	ZI18
ZP6	ZI19
ZP7	ZI20
ZP8	ZI21
ZP9	ZI22
ZP10	ZI23
ZP11	ZI24
ZP12	ZI25
ZP13	ZI26
ZP14	ZI27
ZP15	ZI28
ZP16	ZI29
ZP17	ZI30
ZP18	ZI31
ZP19	ZI32
ZP20	ZI33
ZP21	ZI34
ZP22	ZI35
ZP23	ZI36
ZP24	ZI37
ZP25	ZI38
ZP26	ZI39
ZP27	ZI40
ZP28	ZI41
ZP29	ZI42
ZP30	ZI43
ZP31	ZI44
ZP32	ZI45
ZP33	ZI46
ZP34	ZI47
ZP35	ZI48
ZP36	ZI49
ZP37	ZI50
ZP38	ZI51
ZP39	ZI52
ZP40	ZI53
ZP41	ZI54
ZP42	ZI55
ZP43	ZI56
ZP44	ZI57
ZP45	ZI58
ZP46	ZI59
ZP47	ZI60
ZP48	ZI61
ZP49	ZI62
ZP50	ZI63
ZP51	ZI64
ZP52	ZI65
ZP53	ZI66
ZP54	ZI67
ZP55	ZI68
ZP56	ZI69
ZP57	ZI70
ZP58	ZI71
ZP59	ZI72
ZP60	ZI73
ZP61	ZI74
ZP62	ZI75
ZP63	ZI76
ZP64	ZI77
ZP65	ZI78
ZP66	ZI79
ZP67	ZI80
ZP68	ZI81
ZP69	ZI82
ZP70	ZI83
ZP71	ZI84
ZP72	ZI85
ZP73	ZI86
ZP74	ZI87
ZP75	ZI88
ZP76	ZI89
ZP77	ZI90
ZP78	ZI91
ZP79	ZI92
ZP80	ZI93
ZP81	ZI94
ZP82	ZI95
ZP83	ZI96
ZP84	ZI97
ZP85	ZI98
ZP86	ZI99
ZP87	ZI100

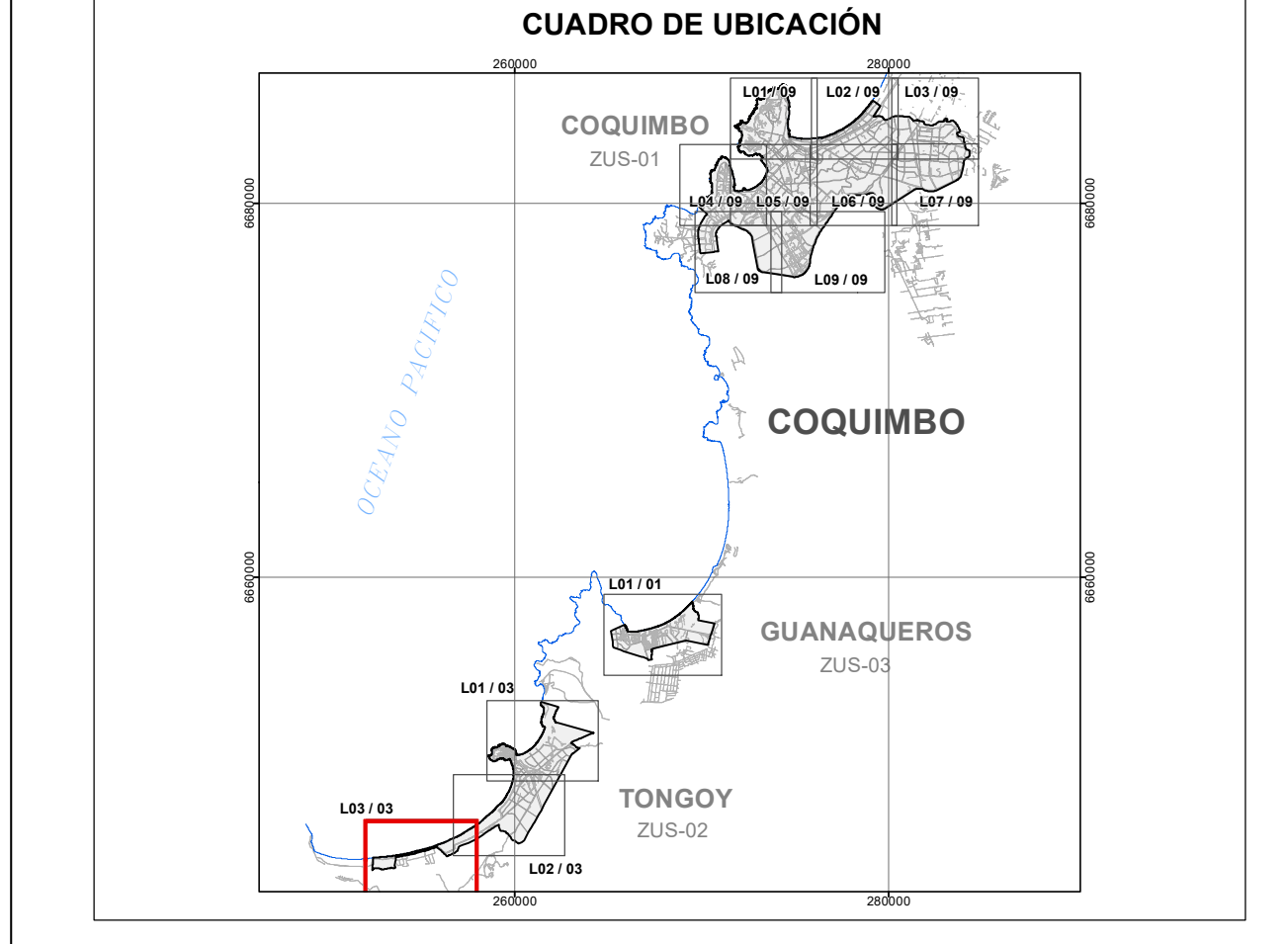
**ÁREAS RESTRINGIDAS AL DESARROLLO URBANO**

Áreas de Riesgo	Zonas no Edificables
AR1 - Áreas Inundables o Potencialmente Inundables	Fajas de resguardo de vías ferroviarias
AR2 - Áreas Inundables o Potencialmente inundables por Manto	Fajas no edificables bajo los tendidos eléctricos
AR3 - Áreas propensas a Avalanchas y Rotas de	Fajas no edificables de Oleoductos
	Fajas no edificables en canales de riego
	Fajas no edificables por zona de protección de borde costero

**VIALIDAD ESTRUCTURANTE**  
 --- APERTURA    --- ENSANCHE    --- EXISTENTE

**Cartografía Base**

Edificaciones	Rut Vial de Tierra	Eje Eléctrico	Cuerpo de agua
Cercos	Vías Ferreas	Eje Oleoducto	Curva de nivel índice
Rut Vial Pavimentado			Curva de nivel intermedia



**PROMULGACIÓN MUNICIPAL DE LA APROBACIÓN**  
 EL SECRETARIO MUNICIPAL Y MINISTRO DE FE QUE SUSCRIBE, CERTIFICA QUE LA APROBACIÓN DEL PRESENTE FUE PROMULGADA POR DECRETO ALCALDÍCO N° \_\_\_\_\_ DE LA COMUNA DE \_\_\_\_\_ DE FECHA \_\_\_\_\_ Y PUBLICADO EN EL DIARIO OFICIAL DE FECHA \_\_\_\_\_

**MINISTERIO DE VIVIENDA Y URBANISMO**  
**SECRETARÍA REGIONAL MINISTERIO REGIONAL DE COQUIMBO**  
 INFORME TÉCNICO OFICIO ORD. N° \_\_\_\_\_ DE FECHA \_\_\_\_\_

**APROBACIÓN ILUSTRE MUNICIPALIDAD DE COQUIMBO**  
 EL SECRETARIO MUNICIPAL Y MINISTRO DE FE QUE SUSCRIBE, CERTIFICA QUE EL PRESENTE FUE APROBADO POR ACUERDO DEL CONCEJO COMUNAL N° \_\_\_\_\_ DE FECHA \_\_\_\_\_ Y SANCIONADO POR DECRETO ALCALDÍCO N° \_\_\_\_\_ DE FECHA \_\_\_\_\_

**DIRECTOR DEL ESTUDIO**  
**ACTUALIZACIÓN PLAN REGULADOR COMUNAL DE COQUIMBO**  
 Rodrigo Urrutia B., Arquitecto

